



TAV 03 - VERIFICA DELLE VARIAZIONI CARTOGRAFICHE CON LA CSP

Stato di raffronto su base catastale

Scala: 1:5000

ADOZIONE PRELIMINARE

Delibera consigliare n.4 in data 4 febbraio 2021

ADOZIONE DEFINITIVA

Delibera consigliare n.3 in data 16 novembre 2022

Progettisti:

COMUNITA' DI PRIMIERO - settore tecnico
via Roma civ.17 - Frazione Tonadico 38054 Primiero San Martino di Castrozza

Claudio Gardelli architetto
architettura, urbanistica, consulenza tecnica
via Garibaldi civ.4 - 38045 Civezzano

Collaboratore:

Cesare Benedetti pianificatore territoriale
urbanistica
via Giuseppe Canestrini civ.21 - 38122 Trento

LEGENDA


TEMATISMI IN CARTOGRAFIA

CONTENUTI DI CARATTERE CONOSCITIVO DI CONTESTO DERIVANTI DAL PUP



Centri storici

RAFFRONTO CARTOGRAFICO



V100 - Variazioni introdotte in fase di adozione preliminare




V110 - Variazioni introdotte in fase di adozione definitiva

GRADI DI PENALITA'/PERICOLOSITA' DELLA CSP




APP - Aree da approfondire



P1 - Aree con penalità trascurabile o assente



P2 - Aree con penalità bassa



P3 - Aree con penalità media



P4 - Aree con penalità elevata

